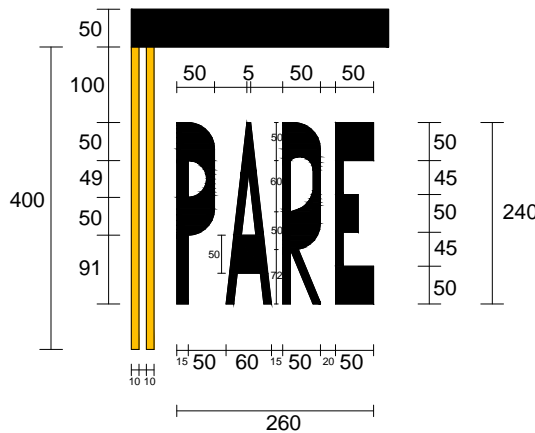


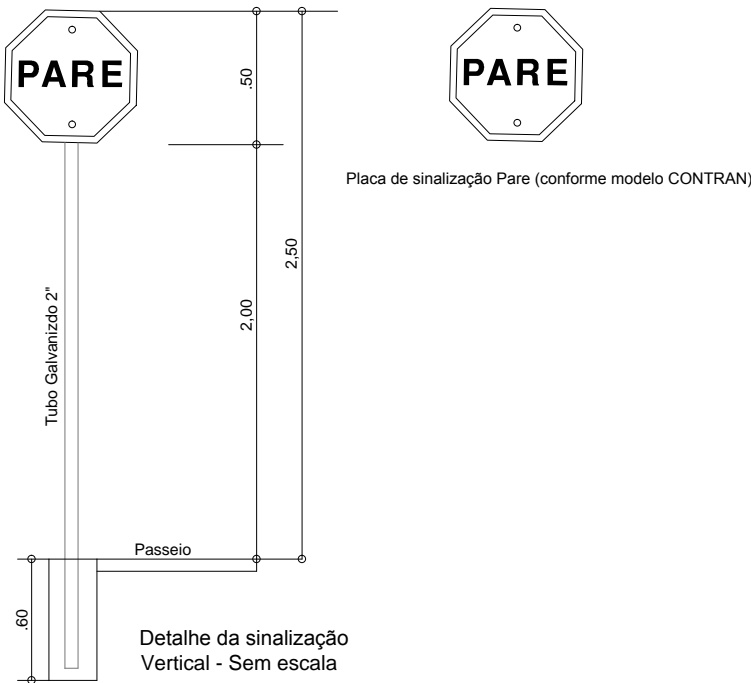
PAVIMENTAÇÃO		
01	Rua Antenor Gimenez	Área = 464,69 m²
02	Rua Joaquim Hilário Sobrinho (trecho 01)	Área = 1418,11 m²
03	Rua Joaquim Hilário Sobrinho (trecho 02)	Área = 359,68 m²
		Área Total = 2.242,48 m²

Quantidades  
Guia / sarjeta = 619,91 mL  
Pavimento asfáltico = 2242,48 m²

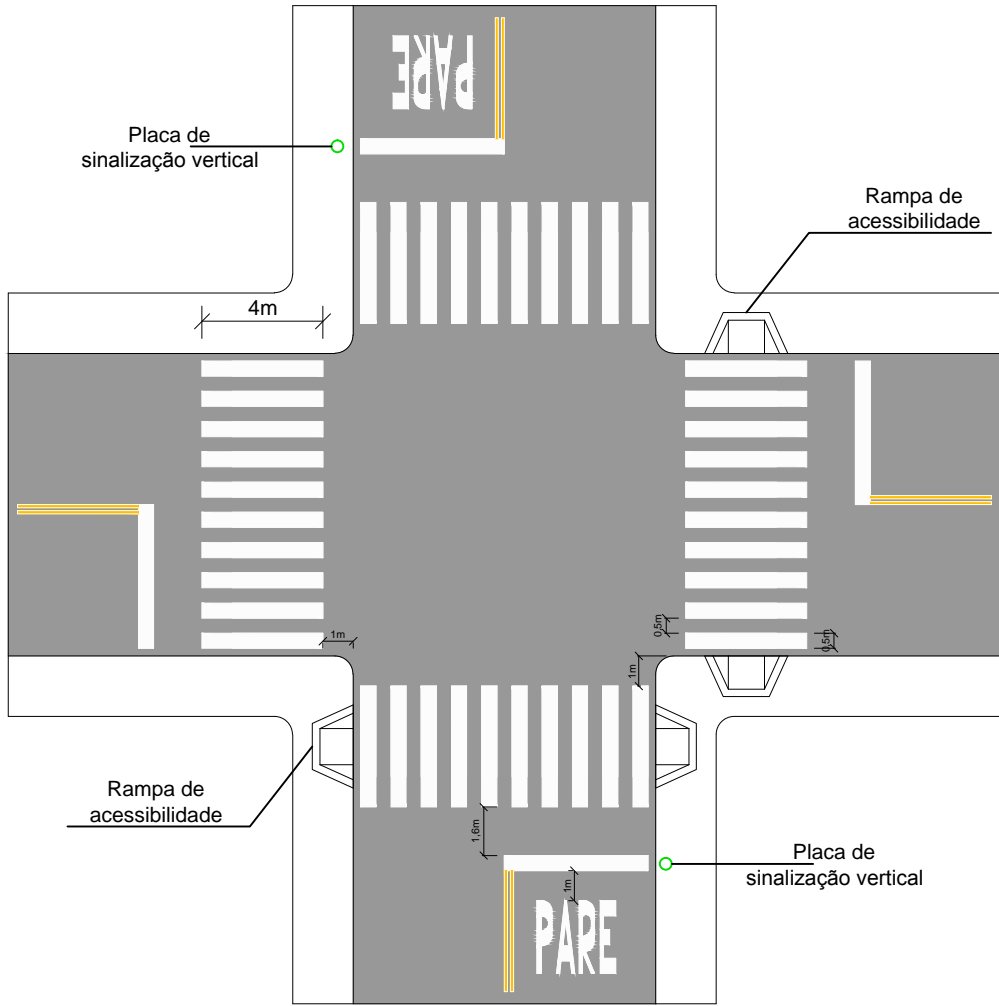
DETALHE 01 - SINALIZAÇÃO HORIZONTAL - PARE



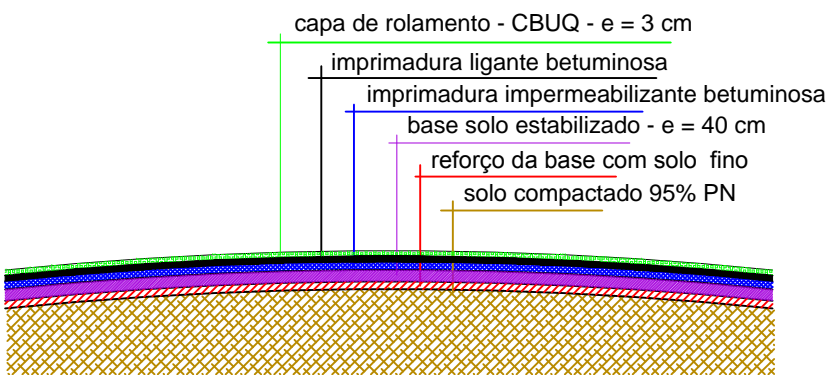
DETALHE 02 - SINALIZAÇÃO VERTICAL



DETALHE 03 - SINALIZAÇÃO HORIZONTAL

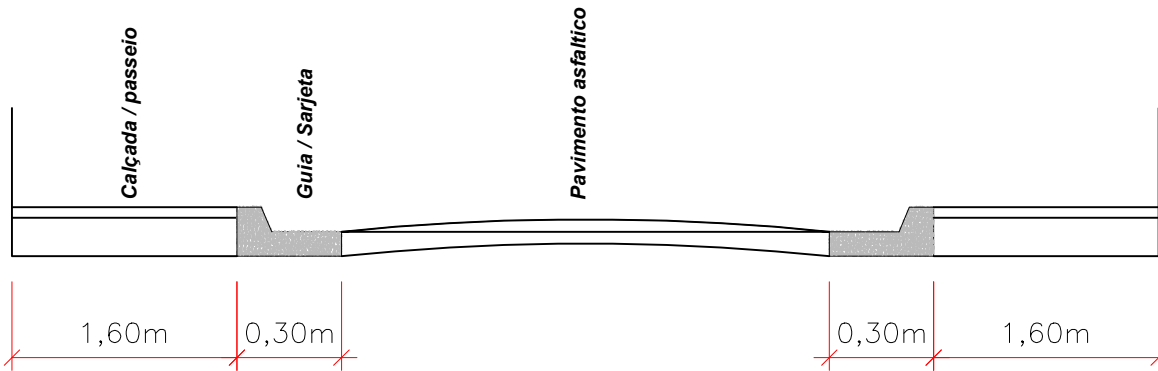


DETALHE 04 - Pavimentação

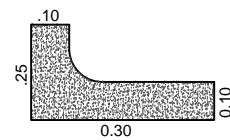


SEÇÃO TRANSVERSAL - DETALHES DAS CAMADAS - PAVIMENTAÇÃO

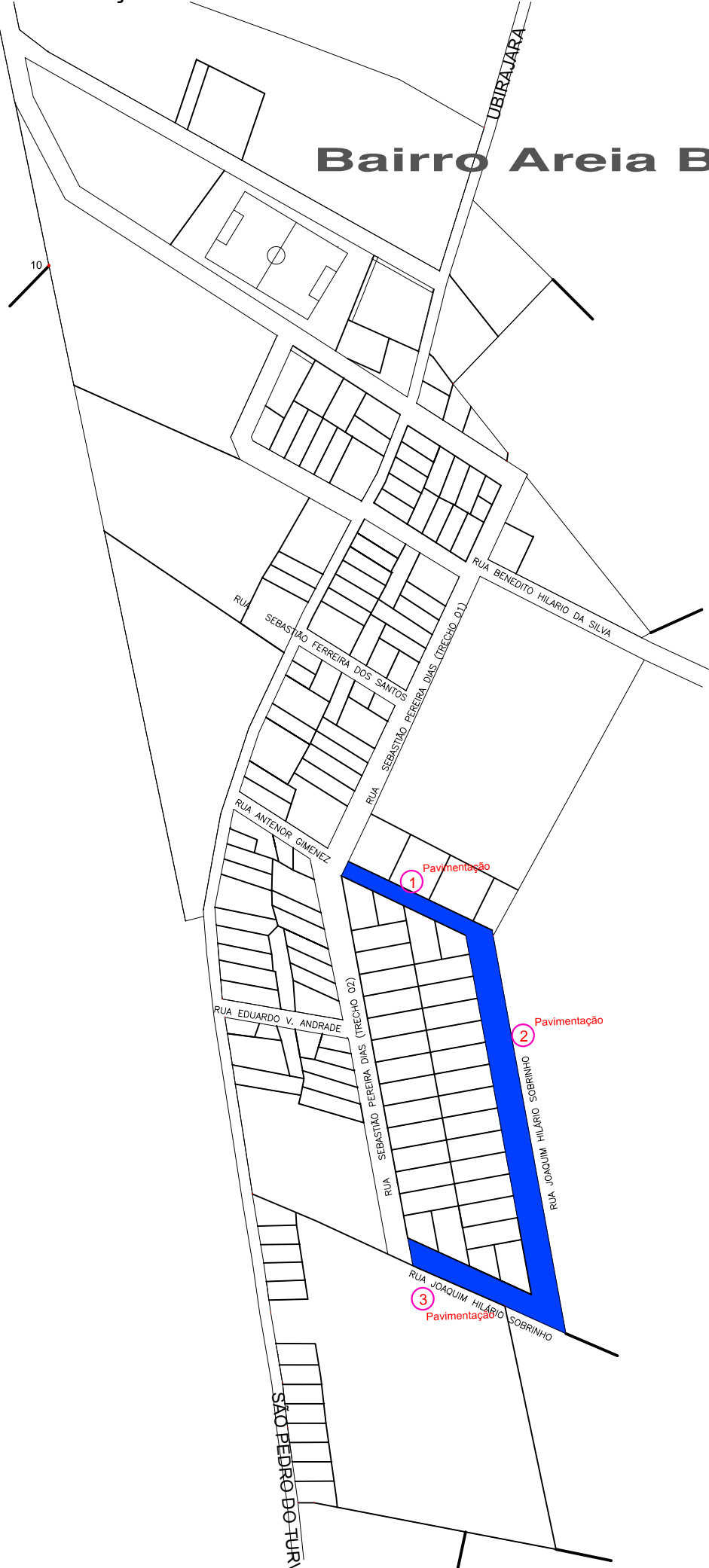
DETALHE 05 - Pavimentação



DETALHE 06 - Guia e Sarjeta



DETALHE 07 - LOCALIZAÇÃO



PROJETO DE INFRA ESTRUTURA URBANA

FOLHA 01/01

ASSUNTO:  
Pavimentação Asfáltica

PROPRIETÁRIO:  
Prefeitura Municipal de Ubirajara

ENDEREÇO:  
Rua Antenor Gimenez e Rua Joaquim Hilário Sobrinho - Bairro Areia Branca

MUNICÍPIO:  
Ubirajara - SP

SITUAÇÃO:  
SEM ESCALA

DECLARO QUE A APROVAÇÃO DO PROJETO NÃO IMPLICA NO RECONHECIMENTO POR PARTE DA PREFEITURA DO DIREITO DE PROPRIEDADE DO LOTE, NEM EXIME O PROJETISTA DE SUA RESPONSABILIDADE SOBRE O MESMO

PROPRIETÁRIO:  
Prefeitura Municipal de Ubirajara  
JOSE ALTAIR GONÇALVES

RESPONSÁVEL TÉCNICO:  
REINALDO FILHO  
Engenheiro Civil  
CREA - 5065369000

ÁREAS:  
Pavimentação = 2.242,48 m²  
Sinalização horizontal (sem) = 15,84 m²

ESCALA:  
INDICADAS

DATA:  
Abril 2018

DESENHO:  
ALFREDO SOARES CORRÊA

APROVAÇÃO